












El MIDE es un sistema de comunicación entre excursionistas para valorar y expresar las exigencias técnicas y físicas de los recorridos. Su objetivo es unificar las apreciaciones sobre la dificultad de las excursiones para permitir a cada practicante una mejor elección.

Método para la Información De Excursiones



MIDE	RUTA SIERRA GRANDE DE HORNACHOS		
 Horario	5 h 0 min	 2	Severidad del medio natural
 Desnivel de subida	501 m	 3	Orientación en el itinerario
 Desnivel de bajada	504 m	 3	Dificultad en el desplazamiento
 Distancia horizontal	15.83 km	 3	Cantidad de esfuerzo necesario
 Tipo de recorrido	Circular		
	Todo el año		

Gracias por usar MIDE

