








DE ALANGE A LA OLIVA (CUERDA DE SIERRA UTRERA)

horario	4h 35'		 3	severidad del medio natural
desnivel de subida	646 m		 3	orientacion en el itinerario
desnivel de bajada	669 m		 3	dificultad en el desplazamiento
distancia horizontal	13,0 Km		 3	cantidad de esfuerzo necesario
tipo de recorrido	Travesía			

Condiciones de Todo el año, tiempos estimados según criterio MIDE, sin paradas.

Calculado sobre datos de 2016.